

Název akce: <div> Studie možností tramvajového spojení městských částí Praha 6 a Praha 8 </div>			
Objednatel: Univerzita Pardubice - DFJP	Vypracoval: Bc. Jan Pícha	Datum: 08/2016	Počet formátů: 19xA4
Příloha: Varianta A - Příčné řezy		Číslo přílohy: C.2.5	Měřítko: 1:100

km 0,362 550

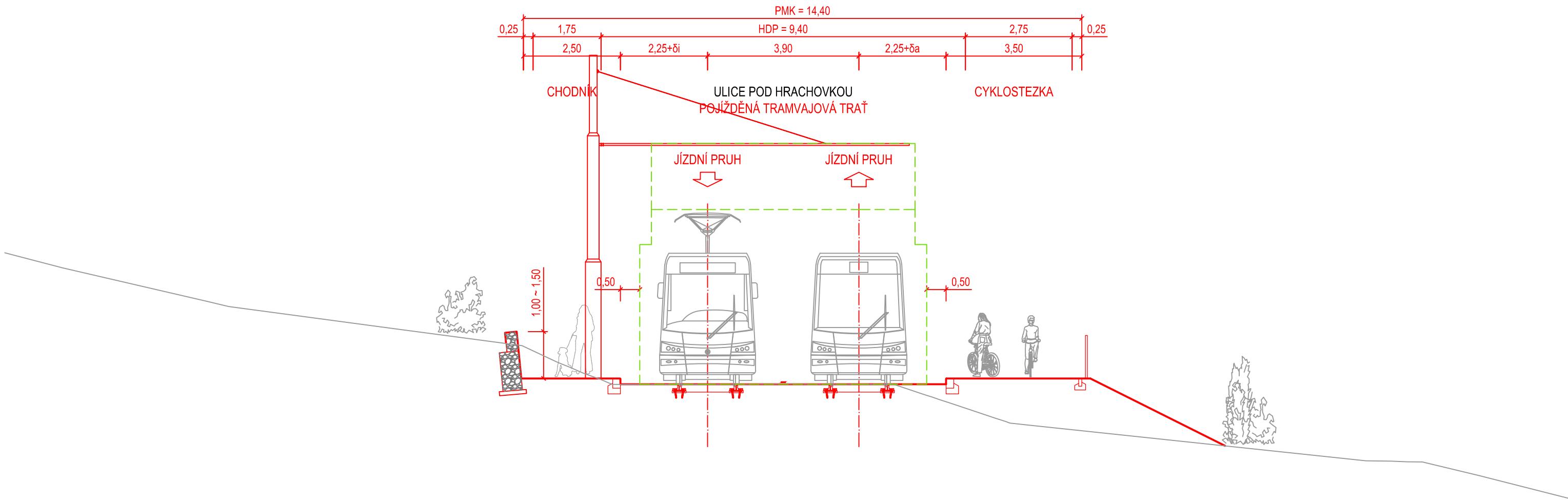


— — —	Plocha průjezdného průřezu dle ČSN 28 0318
PMK	Prostor místní komunikace dle ČSN 73 6110
HDP	Hlavní dopravní prostor dle ČSN 73 6110

M 1:100

ŘEZ A-2

km 0,652 950

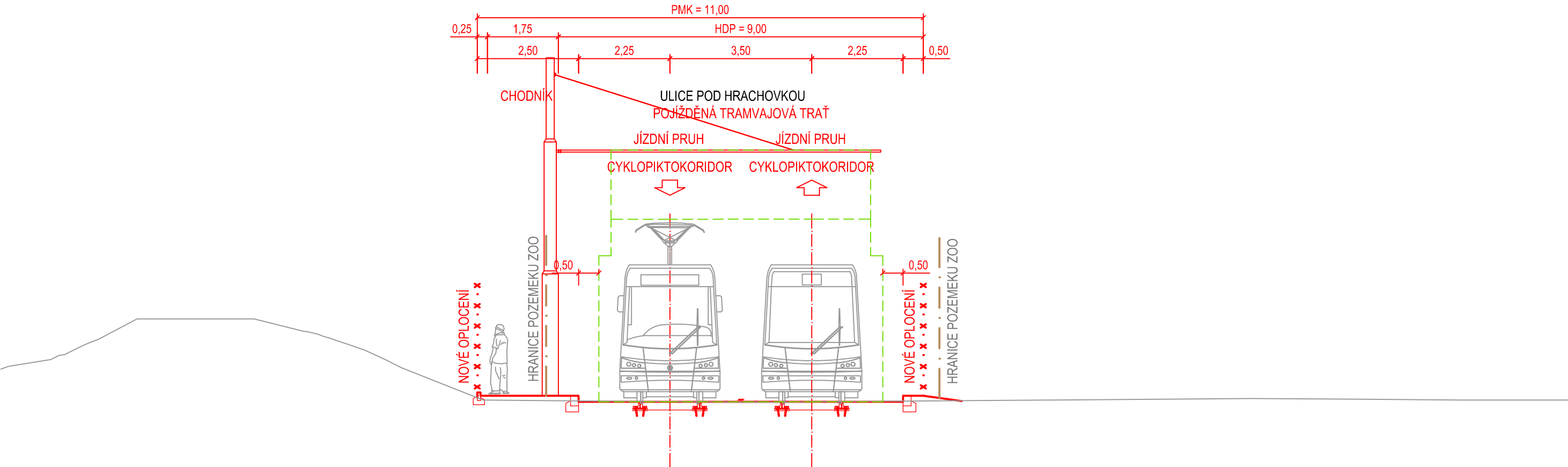


- Legenda:
- Plocha průjezdného průřezu dle ČSN 28 0318
 - PMK Prostor místní komunikace dle ČSN 73 6110
 - HDP Hlavní dopravní prostor dle ČSN 73 6110

M 1:100

ŘEZ A-3

km 1,100 000



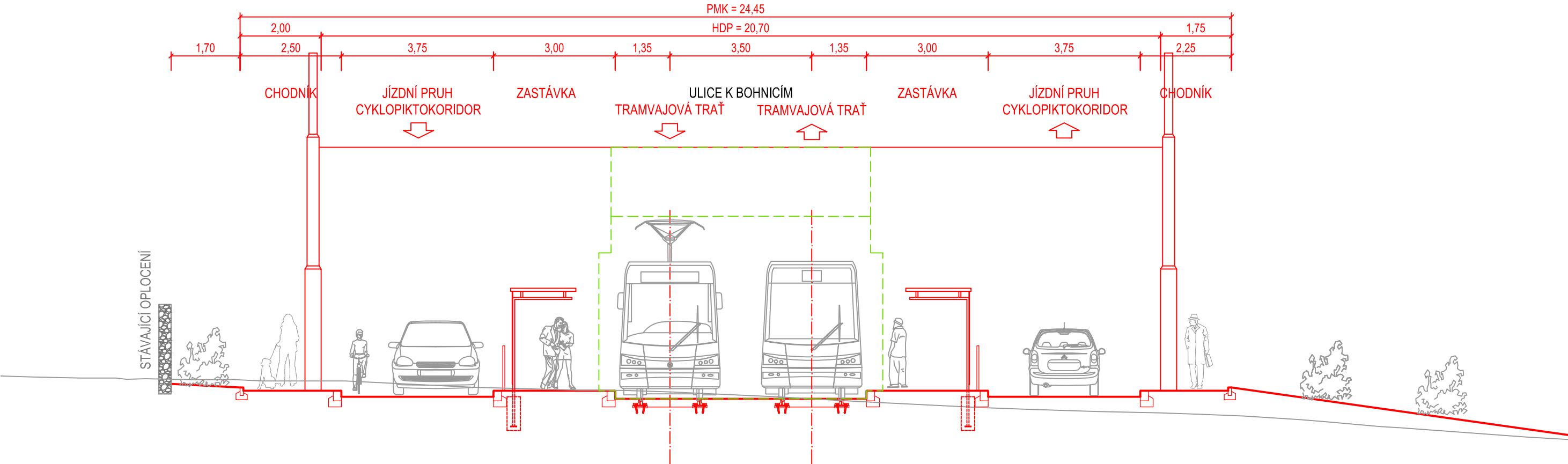
Legenda:

- Plocha průjezdného průřezu dle ČSN 28 0318
- PMK Prostor místní komunikace dle ČSN 73 6110
- HDP Hlavní dopravní prostor dle ČSN 73 6110

M 1:100

ŘEZ A-4

km 1,390 950



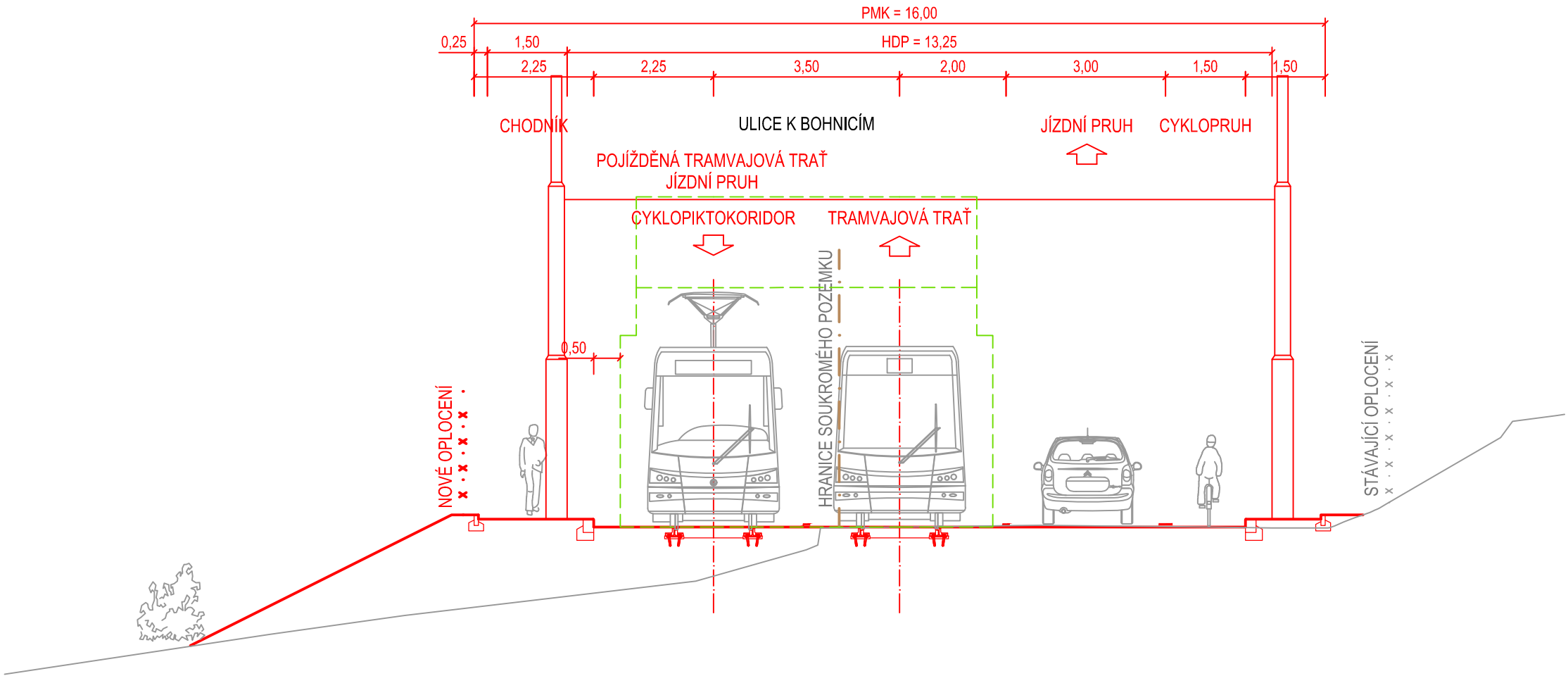
Legenda:

- Plocha průjezdného průřezu dle ČSN 28 0318
- PMK Prostor místní komunikace dle ČSN 73 6110
- HDP Hlavní dopravní prostor dle ČSN 73 6110

M 1:100

ŘEZ A-5

km 1,594 220



- Legenda:
- Plocha průjezdného průřezu dle ČSN 28 0318
 - PMK Prostor místní komunikace dle ČSN 73 6110
 - HDP Hlavní dopravní prostor dle ČSN 73 6110

M 1:100

km 1,819 610

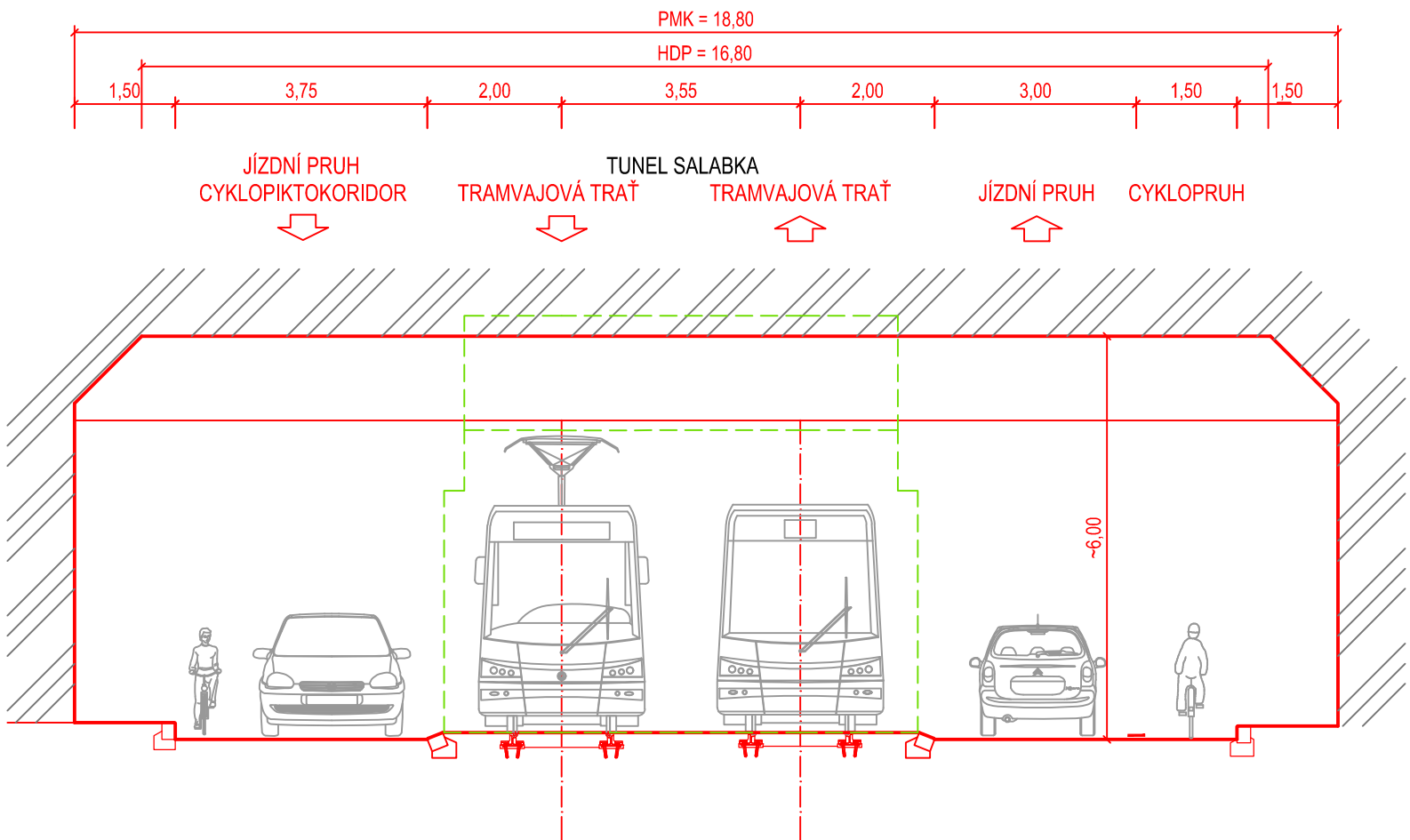


— — —	Plocha průjezdného průřezu dle ČSN 28 0318
PMK	Prostor místní komunikace dle ČSN 73 6110
HDP	Hlavní dopravní prostor dle ČSN 73 6110

M 1:100

ŘEZ A-7

km 1,972 280

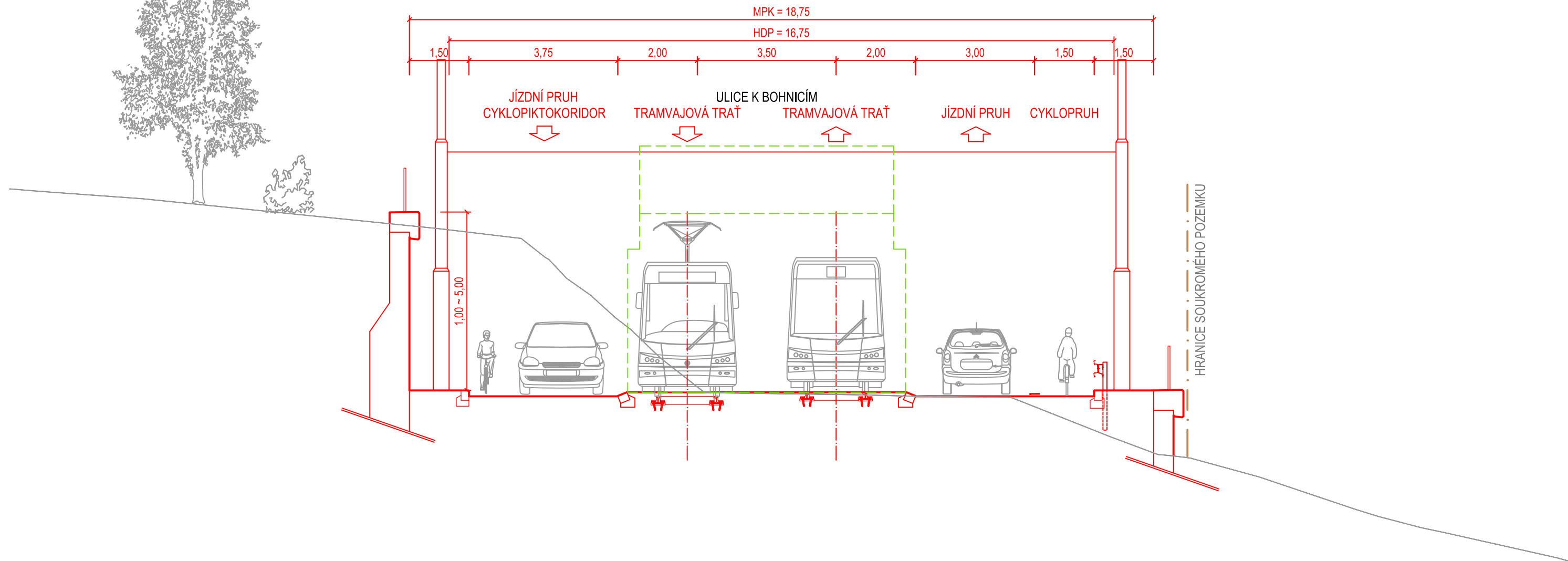


- Legenda:
- Plocha průjezdného průřezu dle ČSN 28 0318
 - Prostor místní komunikace dle ČSN 73 6110
 - Hlavní dopravní prostor dle ČSN 73 6110

M 1:100

ŘEZ A-8

km 2,180 930

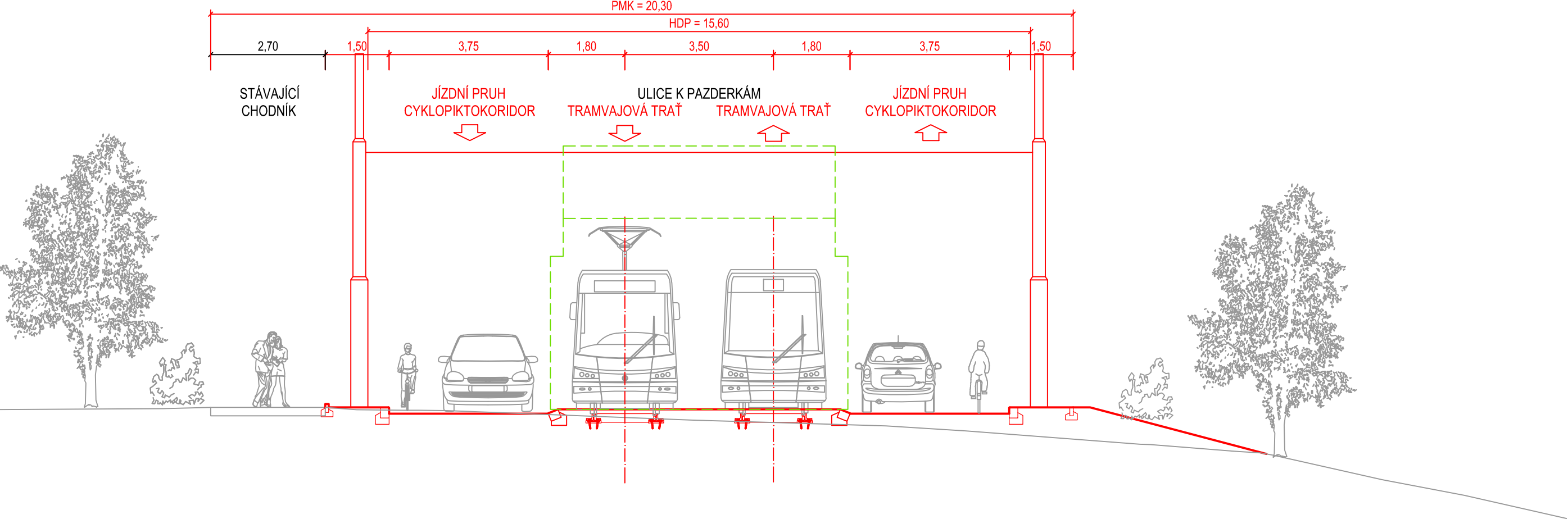


- Legenda:
- — — — — Plocha průjezdného průřezu dle ČSN 28 0318
 - PMK Prostor místní komunikace dle ČSN 73 6110
 - HDP Hlavní dopravní prostor dle ČSN 73 6110

M 1:100

ŘEZ A-9

km 2,511 350



- Legenda:
- Plocha průjezdného průřezu dle ČSN 28 0318
 - PMK Prostor místní komunikace dle ČSN 73 6110
 - HDP Hlavní dopravní prostor dle ČSN 73 6110

M 1:100